

# PLAN LOCAL D'URBANISME INTERCOMMUNAL

Communauté de Communes Centre  
Tarn

Département du Tarn

## Pièce 3







Règlement  
graphique

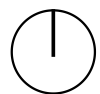
MONTREDON-  
LABESSONNIE

Octobre 2020



### Légende :

-  A : Zone Agricole
-  AP : Zone Agricole Protégée
-  N : Zone Naturelle
-  Secteur comportant une orientation  
d'aménagement et de programmation  
(R151-6 du Code de l'Urbanisme)
-  Ahxl : Zone Agricole à vocation mixte  
encadrée par une Orientation  
d'Aménagement et de Programmation  
(OAP)
-  Boissements linéaires à préserver selon  
l'article L151-19 du code de l'urbanisme



0 50 m

